


Liite 2

Selitys, kiinteistö 858-415-0004-0096

Selitys, kiinteistö 858-415-876-1

Selitys, kiinteistö 858-415-0001-0108

Tuusulan kunnan rakennusvalvonta
Timo Pekkala



KIINTEISTÖTUNNUS 858-415-0004-0096

Vastauksena selvityspyyntöönne 29.04.2019, koskien puiden kaatamista esitän seuraavaa:

Selvityspyynnön liitteenä olevat kaksi valokuvaa eivät ole omistamaltani alueelta vaan ovat Tuomalan kalastuskunta nimisen osakaskunnan omistamalta vesijättö- ja vesialueelta otettuja. Liitteet 1 ja 2

Katselmuksen tekijän oletama aluerajoista on mielestäni virheellinen. Lupaviranomaisen tehtävä on selvittää maastossa aluerajat. Tietoni mukaan useissa maanmittaustoimituksissa veden ja maan rajaa määriteltäessä on käytetty v.1906 kartoissa näkyvää keskiveden korkeutta. Tätä pidetään hyvin luotettavana.

Tietoni mukaan vesijättö- / vesialueella, Liitteet 1 ja 2, ei ole asemakaavaa eikä myöskään ranta-asemakaavaa, näin ollen toimenpiderajoitus ei koske aluetta.

Selvityspyynnön todistuksessa rakennusvalvontaviranomaisen katselmuksesta 23.4.2019, allekirjoittajana Timo Pekkala, lainaus, "kiinteistön rannalta kaadettu puita rantavyöhykkeeltä, jossa rantapuusto tulee säilyttää luonnontilassa".

Selvitys kiinteistötunnus 858-415-004-0096 osalta:

Tuusulan kunnan kaavoitusosasto on lähettänyt minulle samoin kuin muihinkin Rantatien talouksiin TUUSULAN RANTATIEN MAISEMANHOITO -ohjeet, laatija: MA Marja Mikkola v. 2000. Liite 3

Rantatien pohjoispäässä sijaitsevan omistamani alueen maisemanhoito hoito-ohjeet on kuvattu ja kerrottu sanoin. Liite 3 sivu 61

Näiden ohjeiden mukaisesti on toimittu. Omistamaltani alueelta on raivattu puskipuuta ja risukkoa sekä kaadettu 3-4 mätää tervaleppää. Liitteet 4-5

Kylämme nuoret ovat luvallani toteuttaneet juuri tätä ohjetta ja avanneet upean näkymän Rantatieltä ja 145 tieltä järvelle. Monet ulkoilijat ovat kiitelleet työn tulosta ja ihastelleet järvimaisemaa sekä kevään aikana jääneet katselemaan rantavedessä uiskenteleviä joutsenia.

Liitteenä 6 on näkymä maisemasta omistamaltani rantapelloilta kuvattuna.

Olen ollut siinä uskossa, että Tuusulan kunnan erityinen toive on jo vuosikausia ollut maiseman avaaminen järvelle. Nyt se on tehty minun omistamallani palstalla.

Kiitos kuuluu reippaalle talkooporukalle, joka sai tämän aikaan ilman mitään korvausta. Näen arvona myös sen, että tämänkaltaisen kyläläisten talkoohenki koituu koko kuntamme hyväksi. Rantatietä ajelevat kesäretkeläiset voivat turistibussin ikkunoista nähdä järven, sen sijaan että opas kertoo, että tuolla se järvi on puskipuuston takana, sitä vaan ei näy.

Ellei rantamaisemaa ole mahdollista pitää avoimena on turha enää puhua tiestä Rantatienä.

Liite 7.

Kuva on omistamani alueen pohjoispuolelta ja se on otettu toukokuussa 2019. Tästä voi hahmottaa alkutilanteen. On helppo päätellä, että näköyhteyttä järvelle ei ole lainkaan, kun kesä ehtii ja puut ja pensaikko ovat täydessä lehdessä .

Loppupäätelmä:

Kun katson kuvia tai maisemaa ennen ja jälkeen rannan siivouksen, on mielestäni ilmiselvää, että nykytilanne on parempi kuin se oli ennen siivousta, Liitteet 6 ja 7

Lupaviranomainen voi moittaa minua siitä, että en kysynyt lupaa toimenpiteelle. En tiennyt lupaa tarvittavan mätien puiden ja risukon poistamiseen. Hallintoalamaisena en myöskään tiennyt, että Tuusulan kunnalta maiseman hoito- ohjeet saatuani, vielä pitäisi toteutukselle lupakin anoa. Olin niin innoissani, kun kylän nuoret ryhtyivät maiseman hoitotyöhön, johon minun, jo nyt ikämiehen, olisi ajat sitten pitänyt ryhtyä!

Jatketaan hyvää yhteistyötä vastakin kotikylämme ja -kuntamme parhaaksi.

Tuusulassa 09.05.2019

Yhteistyöterveisin

Matti Vainio





TUUSULAN KUNTA
RAKENNUSVALVONTA
SAAPUNUT

PVM 10. 05. 2019

liite 1



like 2

TUUSULAN RANTATIEN MAISEMAN HOITO



*Tuusulan kunta
Kaavoitusosasto*

Taitto: MA-arkkitehdit, Marja Mikkola

Paino: Painojussit Oy, Kerava

Kannen kuvat:

Uusi ja vanha haltiamänty Rantatien varrella.

Ylempänä mänty Krapin pohjoispuolella.

Alempana kuva Tuomaalan kylän vanhasta haltiamännystä.

Tuusula 2000



TUUSULAN KUNTA

Kaavoitus

*Asuntomessut
Tuusulassa
14.7.-13.8.2000*


HYVÄ RANTATIEN YSTÄVÄ!

Iloksemme voimme todeta, että Tuusulan Rantatien maisemanhoito-ohjeet ovat valmistuneet painotuotteeksi. Kiitoksena hyvästä yhteistyöstä aiheen tiimoilta, kunta on päättänyt jakaa raportin jokaiseen Rantatien talouteen.

Hyvää kevättä ja tavataan taas Rantatiellä!

Tuusulassa 14.2.2001

Kaavoituksen puolesta


Lea Varpanen Anita Pihala Ulla-Maija Upola



Kittelä

Kittelän tila on Tuomalan kylän portti pohjoisesta päin tultaessa. Tilan pohjoispuolella kasvaa suuria riippakoivuja, jotka kehystävät maisemaa hyvin kauniisti. Koska ne kasvavat avoimella pellolla, ne voivat kasvaa edelleenkin rauhassa, vaikka osa alkaa jo olla iäkkäitä. Pellon keskellä ne eivät aiheuta vaaraa.



Kittelän pihan vanha pihlaja. Nybäckin kuvakokoelmat.


Rantatien pohjoispää

Pelinojan suuta on muotoiltu uudelleen syksyn 1999 aikana. Uoma on käännetty, ja samalla puustoa on raivattu. Järvinäkymien avaaminen onkin tarpeen, sillä ne ovat viime vuosina kasvaneet liiaksikin umpeen.


Pelinojan pohjoispuolella rannassa jatkuu kaunis siluettimainen tervalepikko. Se on kaunis sellaisenaan, mutta hahmottaessa muutaman yksilön voi poistaa, jos kaivataan väljempää ja avoimempaa näkymää. Poistettavat puut kannattaa valita huolellisen tarkastelun perusteella niin, että lopputulos on luontevan ja epäsäännöllisen oloinen.



Tuusulan rantatie päättyy kauniisti hoidettuun pihapiiriin.



Pelinojan uoma nykyisin. Alla piirros uoman pensaston raivauksista.





liite 4



like 5



link 6

7
*
C



like 7

Tuusulan rakennusvalvonta/Timo Pekkala

Selvityspyyntö 29.4.2019

Asia: Puiden kaato

Kiinteistö: 858-415-876-1

Tuomalan kalastuskunnalta kysyttiin lupaa viime vuoden lokakuussa nk. Saarelan riihirannan (1:107) puuston raivaamiseksi. Tuomalan kalastuskunnan edustajana en voinut lupaa antaa edes vesijätön osalta, koska vesijätön ja rantakiinteistön tarkka raja on epäselvä. Koska en itse halunnut toimia välikätenä asiassa niin pyysyin Juho Saloheimoa kääntymään suoraan Erko Simsiön puoleen. Sovimme, että jos Simsiö antaa luvan puuston raivaamiseen tilan 1:107 kohdalla niin asia on myös OK kalastuskunnan vesijätön vastaavalta osalta. Talkoilla tapahtuneen raivauksen tarkoitus oli kerätä rahaa Tuomalan koulun leirikoulutoimintaan myymällä osa raivatuista puista. Koulun 90v juhlista puuston raivaajat oli palkittu vesureilla hyvästä Rantatien maisemanhoitotyöstä.

Vastaavasti meneteltiin Tuomalan kylän venerannan ja tilan 1:107 väliin jäävän tilan 1:108 sekä tilan 4:96 (Pelinojan puisto) vesijätöjen osalta. Eli ensin raivaajat saivat edellä mainittujen tilojen omistajilta luvat ranta-alueiden raivaamiseen. Tämän jälkeen kalastuskunta 876-1 antoi suullisesti luvat omien alueidensa raivauksiin.

Kaksi vuotta aikaisemmin Järvenpään kaupungin edustaja oli soittanut minulle. Kaupunki oli halukas harventamaan ja siistimään Halosen Akatemian tien ja Ristinummentien välillä rannassa olevan aurinkokukkapellon rantaosuuden. Koska osa puustosta kasvoi kalastuskunnan hallinnoimalla vesijätöllä tarvitsi Järvenpää myös kalastuskunnan luvan. Annoin suullisen luvan kalastuskunnan puolesta, koska mahdollisesti tarvittavista muista luvista ei mainittu sanaakaan. Myöskään raivauksen jälkeen asiaan ei ole palattu.

Kalastuskunnan hoitokunnan pj:nä minun olisi kaikesti pitänyt tuntea 1981 kaavassa olevat vesijättöä koskevat merkinnät. Järvenpään kaupungin ja Tuomalan kalastuskunnan tekemä suullinen sopimus vesijätön raivaamisesta sujui ilman seuraamuksia, joten ei tullut mieleen tutkailla kaavamerkintöjä Tuusulan puolella.

Tuomala 17.5.2019

Tuomalan kalastuskunta

Pekka Kylänpää pj.

Parolantie 47

04380 Tuusula

VASTAUS SELVITYSPYYNTÖÖN 29.04.2019 ASIA: PUIDEN KAATAMINEN

KIINTEISTÖTUNNUS 858-415-0001-0108

Selvityspyyntö, rakennusvalvontaviranomaisen katselmuksesta , 23.4.2019 , allekirjoittajana Timo Pekkala, katselmuksen tulos: tekstistä lainaus “kiinteistön rannalta kaadettu puita, puut kaadettu rantavyöhykkeeltä jossa rantapuusto tulee säilyttää luonnontilassa”

Selvitys kiinteistötunnus 858-415-0001-0108 osalta:

Tuusulan kunnan kaavoitusosasto on lähettänyt meille samoin kuin muihinkin Rantatien talouksiin TUUSULAN RANTATIEN MAISEMANHOITO -ohjeet , laatija: MA Marja Mikkola v. 2000

Rantatien pohjoispäässä sijaitsevan omistamamme alueen maisemanhoito hoito-ohjeet on kuvattu ja kerrottu sanoin, liite 3 sivu 61. Näiden ohjeiden mukaisesti on toimittu.

Omistamamaltamme alueelta on luvallamme raivattu puskistoa ja risukkoa. Kylämme nuoret ovat noudattaneet tätä ohjetta ja avanneet hienot näkymät Rantatieltä. Monet ohikulkijat ovat kehuneet kaunista näkymää Tuusulanjärvelle.

Olemme olleet siinä uskossa, että Tuusulan kunnan erityinen toive on jo vuosia ollut maiseman avaaminen järvelle. Kyseistä aluetta on aikanaan pidetty aina siistinä, mutta nyt se oli päässyt todella pahaksi ryteiköksi ja kylän talkooporukka kysyi meiltä lupaa siistimiseen, ilman korvausta. Emme kyllä arvanneet, että he tekisivät sen noin isossa mittakaavassa. Emme olleet tietoisia siitä, että siistimiseen tarvitaan lupa, toki olisimme sen hankkineet, jos olisimme tienneet asiasta.

Yhteistyöterveisin,

Katri Karin Kuolinpesän osakkaat/Leena Nyström

Tuusulassa 11.5.2019

